








Commune de Villars-sur-Glâne

Plans directeurs de la modération et du stationnement

Illustrations

Contenu

Rue du Coteau
Rue des Dailles
Rue de la Résidence
Chemin des Rochettes
Rue de Villamont
Rue des Préalpes (gare)
Carrefour Préalpes / Centre Sportif
Rue des Martinets – secteur ouest
Rue du Coulat / rue des Blés d'Or
Chemin du Verger
Chemin du Couchant
Rue du Platy Est
Rue de la Berra
Entrée dans la rue de Villars-Vert
Chemin des Eaux-Vives
Chemin de Bel-Air / Fort-St-Jacques
Rue de Marteray
Rue des Martinets – secteur est

Légende	
	Nouvelle arborisation
	Ilot planté
	Matériau différencié (rampe, bande franchissable, etc.)
	Bitume de couleur
	Cheminements piétons
	Carrefour surélevé
	Ligne de marquage

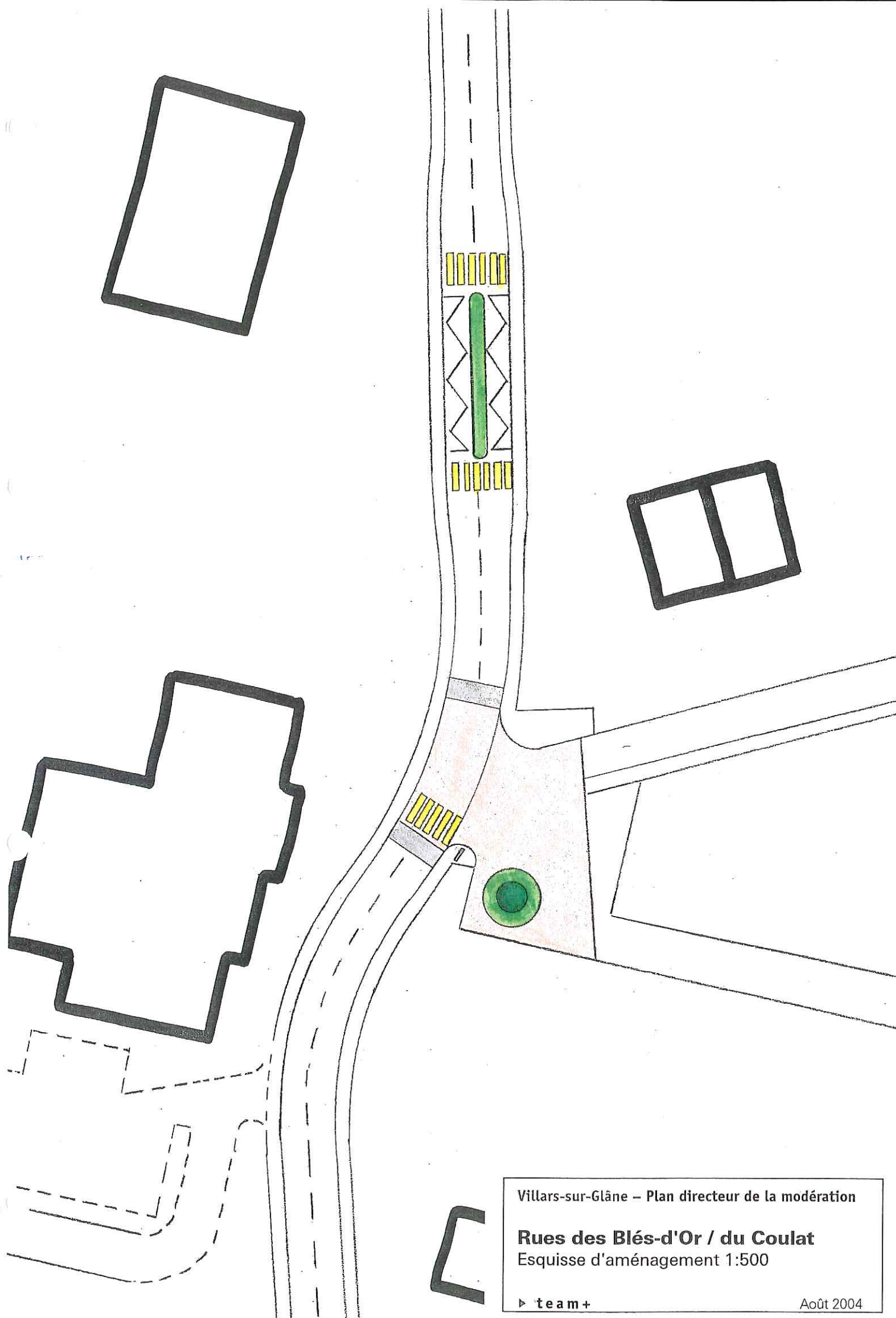
1:1000



Villars-sur-Glâne – Plan directeur de la modération

Rue du Coteau
Projet d'aménagement 1:1'000

Août 2004

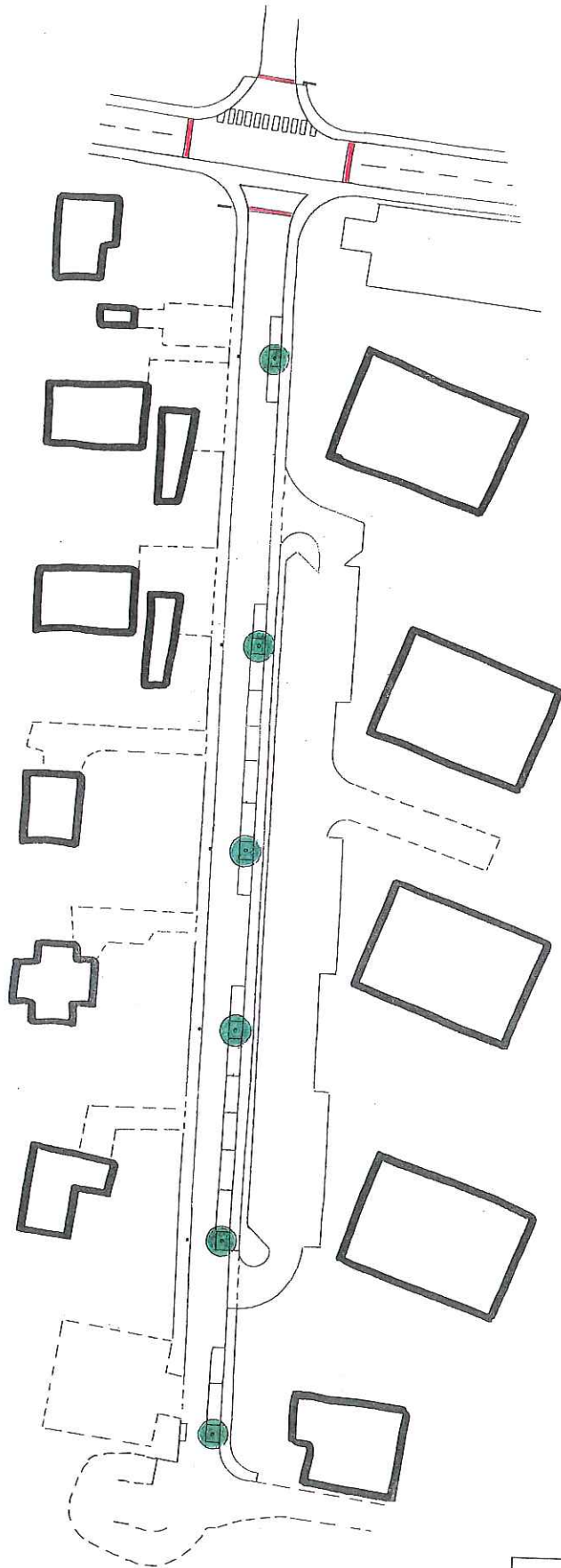


Villars-sur-Glâne – Plan directeur de la modération

Rues des Blés-d'Or / du Coulat
Esquisse d'aménagement 1:500

▶ team+

Août 2004



Villars-sur-Glâne – Plan directeur de la modération

Chemin du Verger

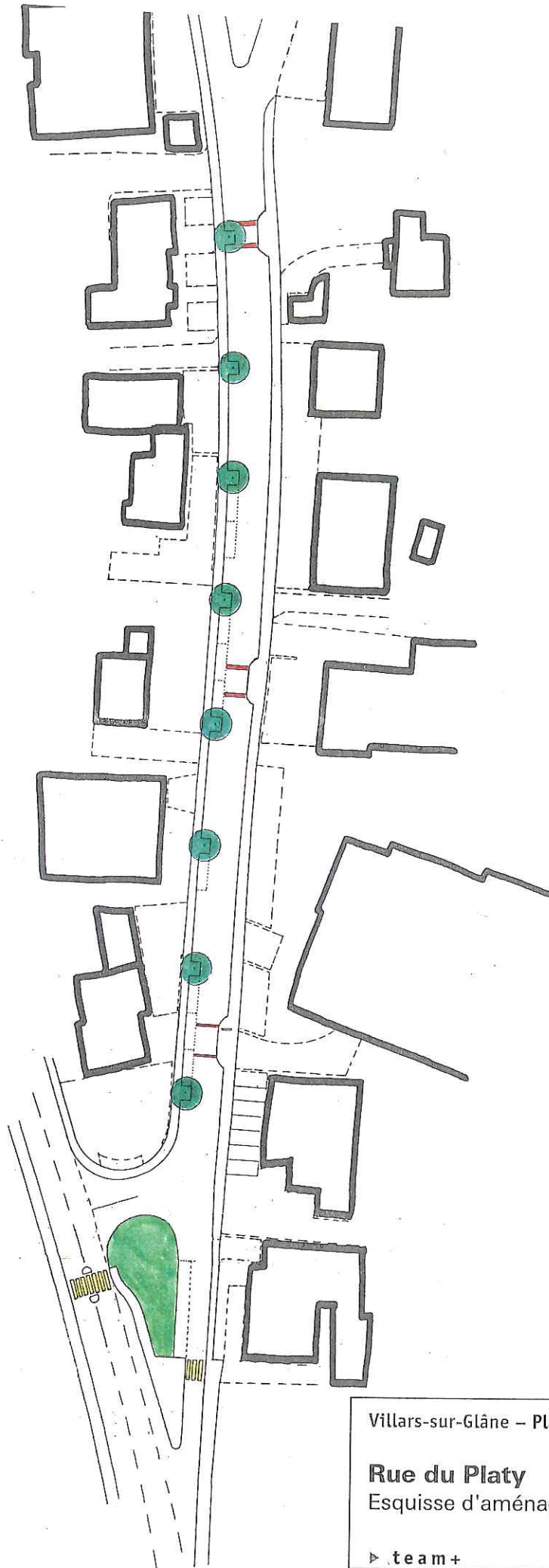
Esquisse d'aménagement 1:1'000

▷ team+

Août 2004



Villars-sur-Glâne – Plan directeur de la modération
Chemin du Couchant
Esquisse d'aménagement 1:1'000
► team+ Août 2004



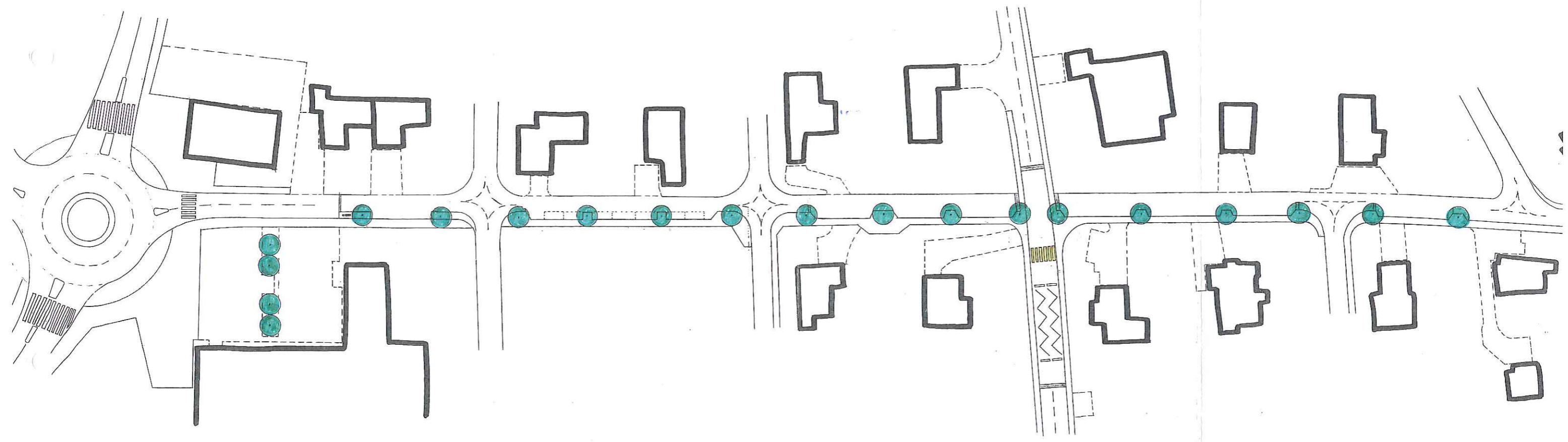
Villars-sur-Glâne – Plan directeur de la modération

Rue du Platy

Esquisse d'aménagement 1:1'000

▶ team+

Août 2004

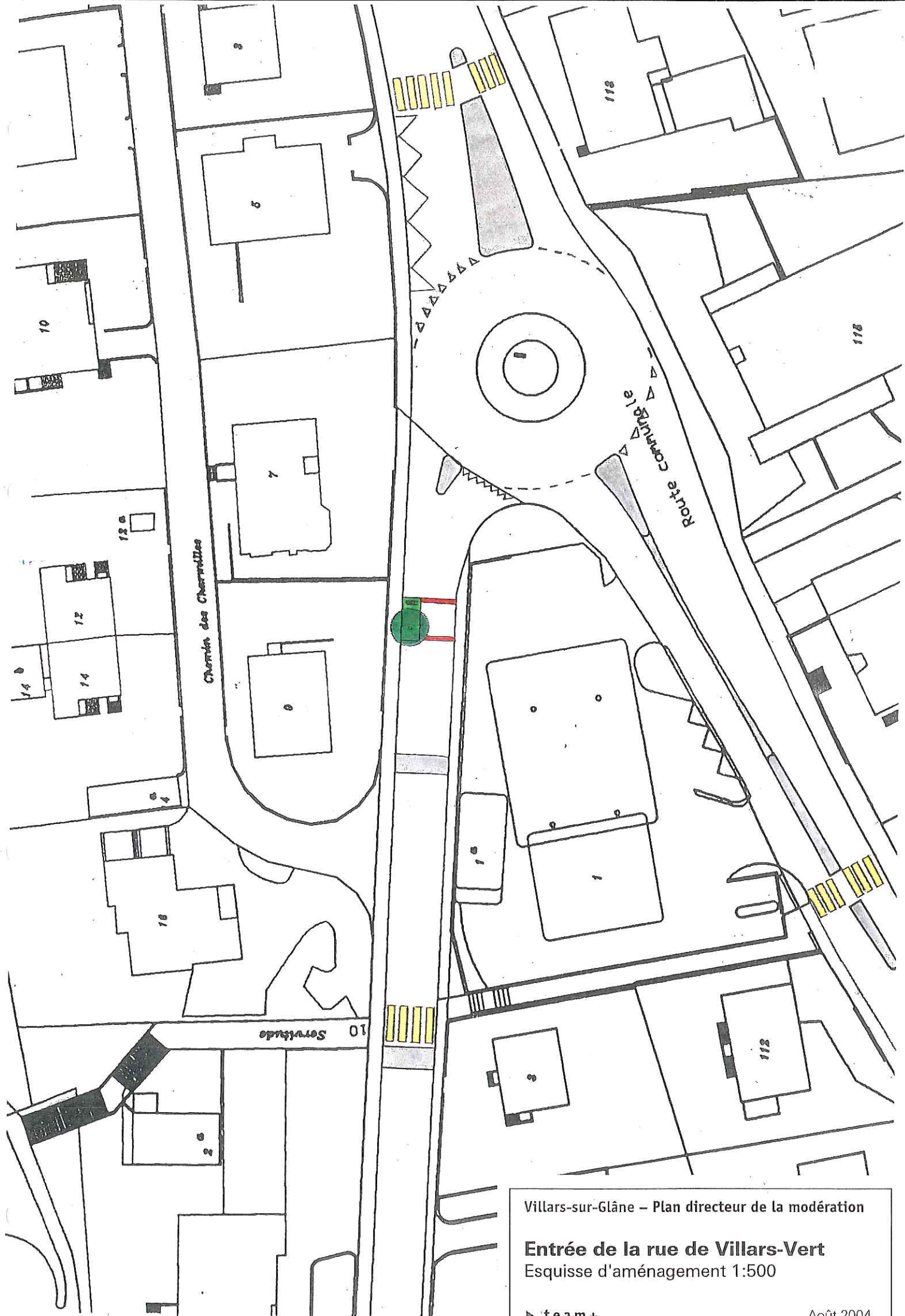


Villars-sur-Glâne – Plan directeur de la modération

Rue de la Berra
Esquisse d'aménagement 1:1'000
Long terme

► team+

Août 2004



Villars-sur-Glâne – Plan directeur de la modération

Entrée de la rue de Villars-Vert
 Esquisse d'aménagement 1:500

Cormanon

Glâne
male

Chemin des Eaux-Vives



Villars-sur-Glâne – Plan directeur de la modération

Chemin des Eaux-Vives
Esquisse d'aménagement 1:500

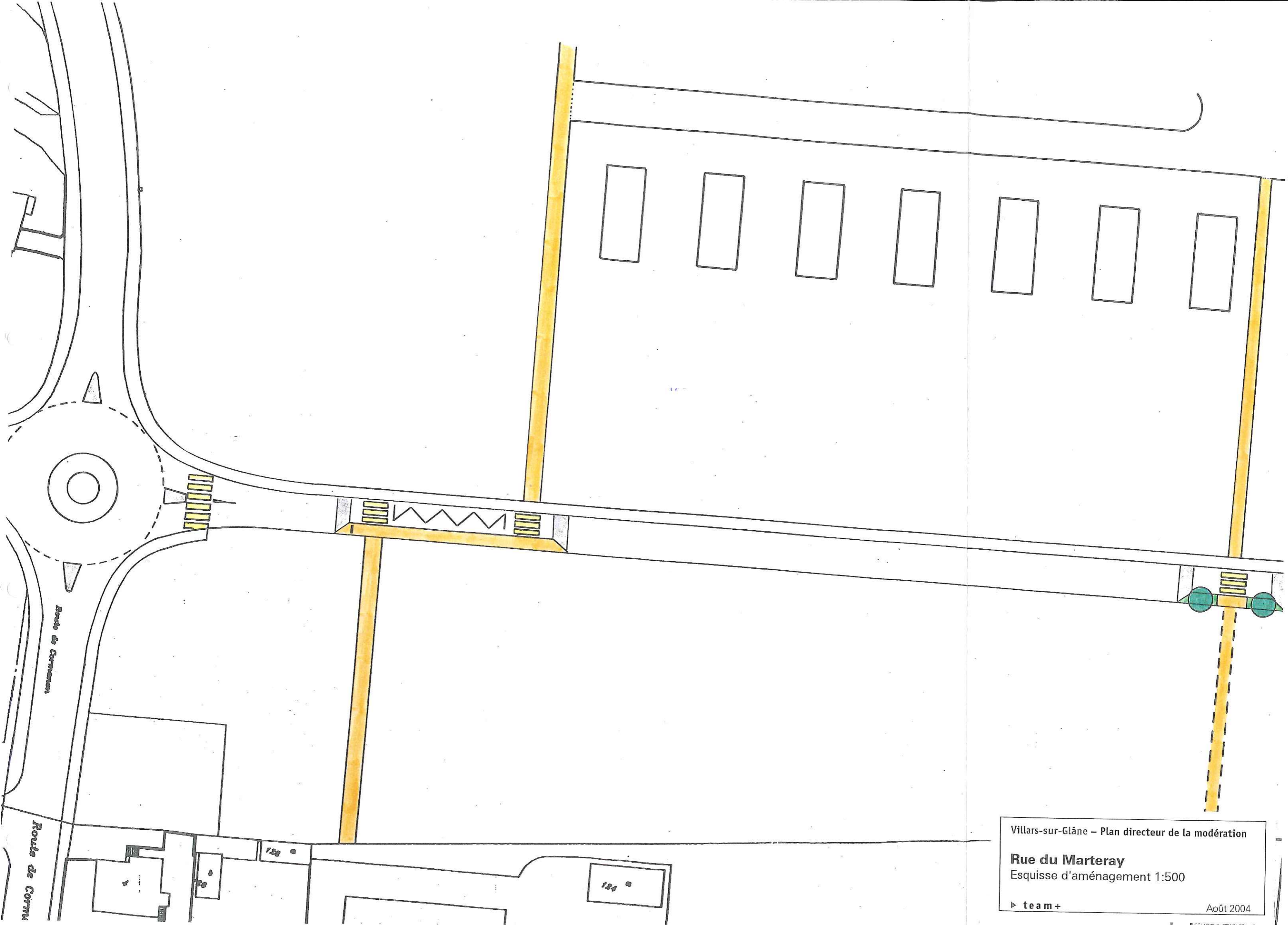
▶ team+

Août 2004



1 : 1000

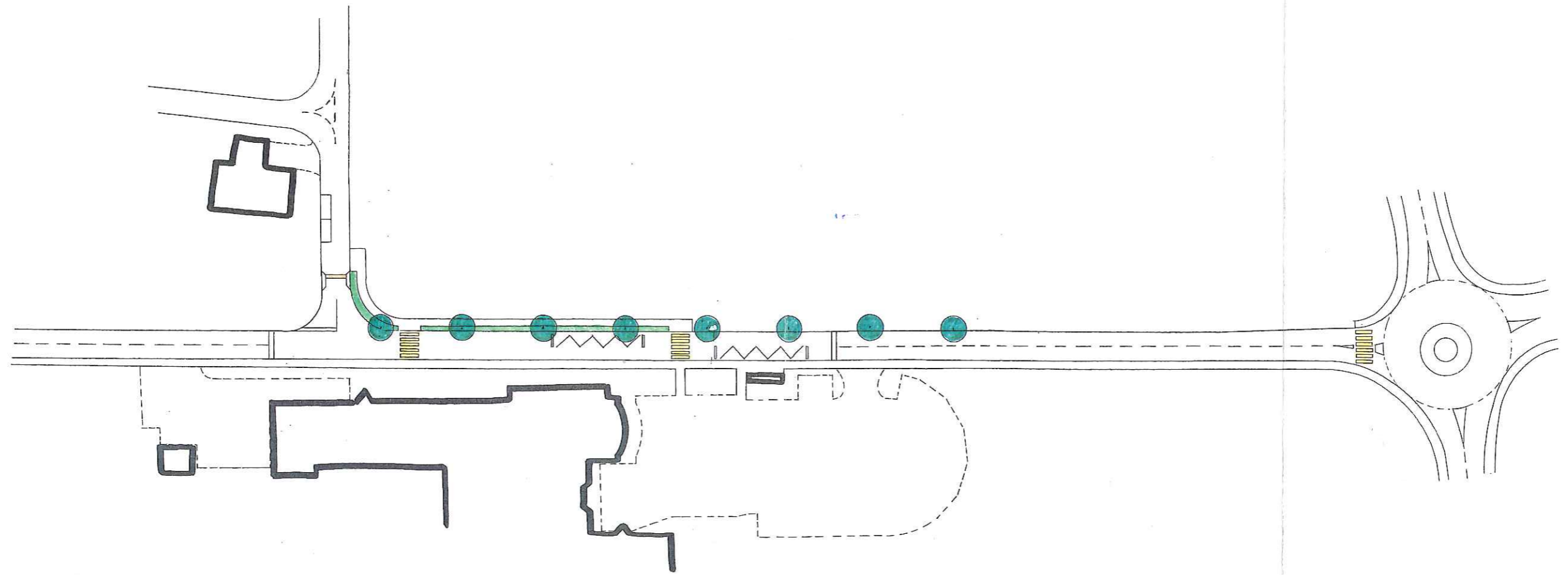
Villars-sur-Glâne – Plan directeur de la modération
Rue Fort St-Jacques/Ch.de Bel-Air
 Projet d'aménagement 1:1'000
 Août 2004



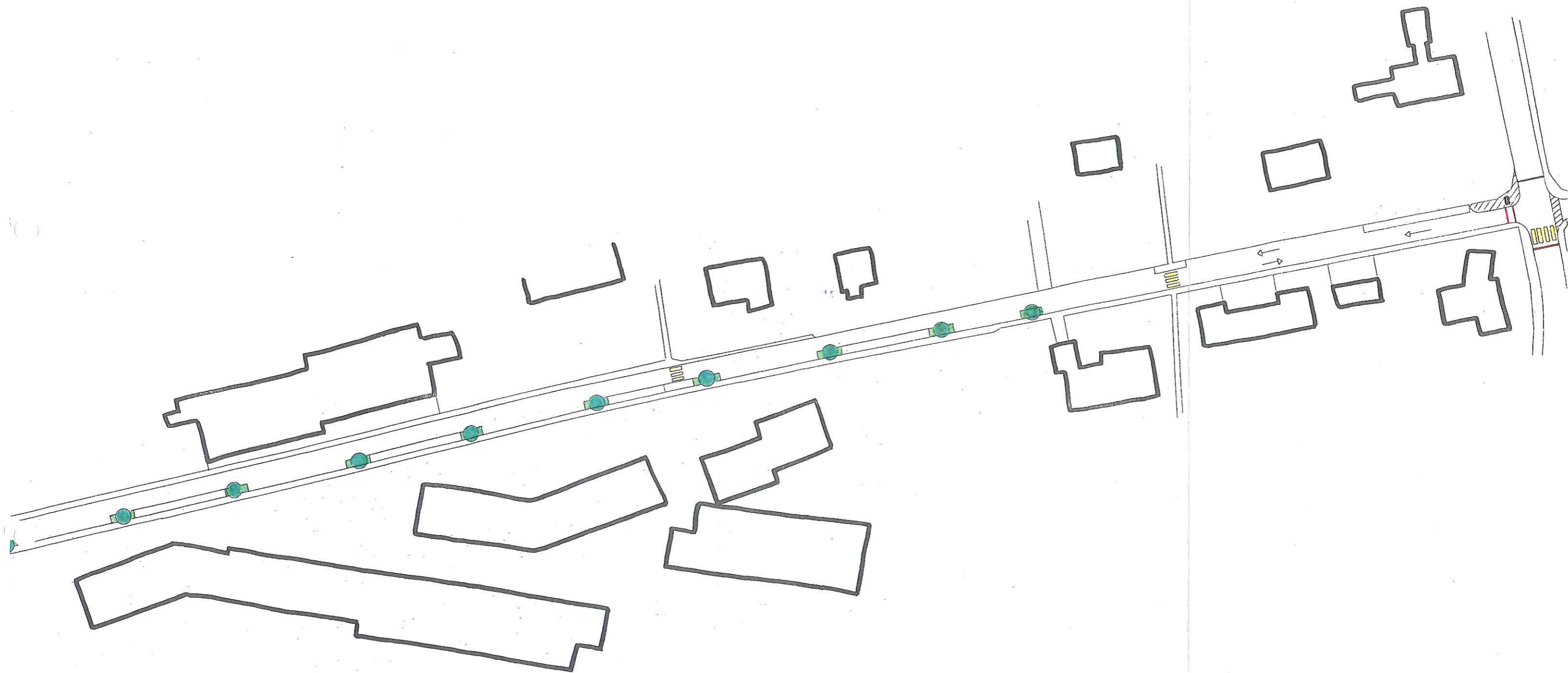
Ronde de Courmes

Rue de Cornu

Villars-sur-Glâne - Plan directeur de la modération
Rue du Marteray
Esquisse d'aménagement 1:500
team+
Août 2004



Villars-sur-Glâne – Plan directeur de la modération
Rue des Martinets (secteur est)
Esquisse d'aménagement 1:1'000
▶ team+ Août 2004



Villars-sur-Glâne – Plan directeur de la modération
Rue des Dailles
Esquisse d'aménagement 1:1'000
Programme 2004-2006
▶ team+ Août 2004



Villars-sur-Glâne – Plan directeur de la modération

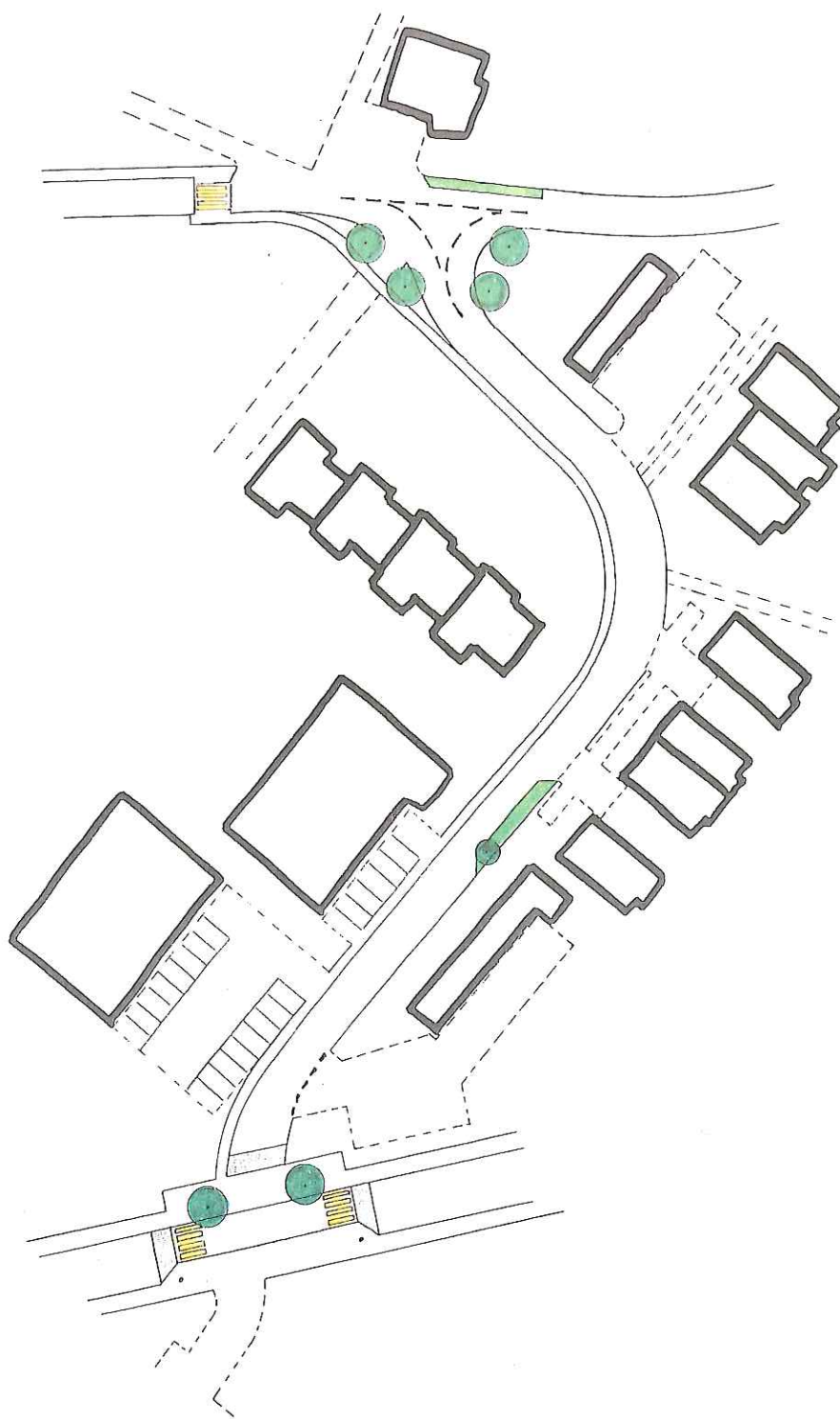
Rue des Dailles

Esquisse d'aménagement 1:1'000

Long terme

▶ team+

Août 2004

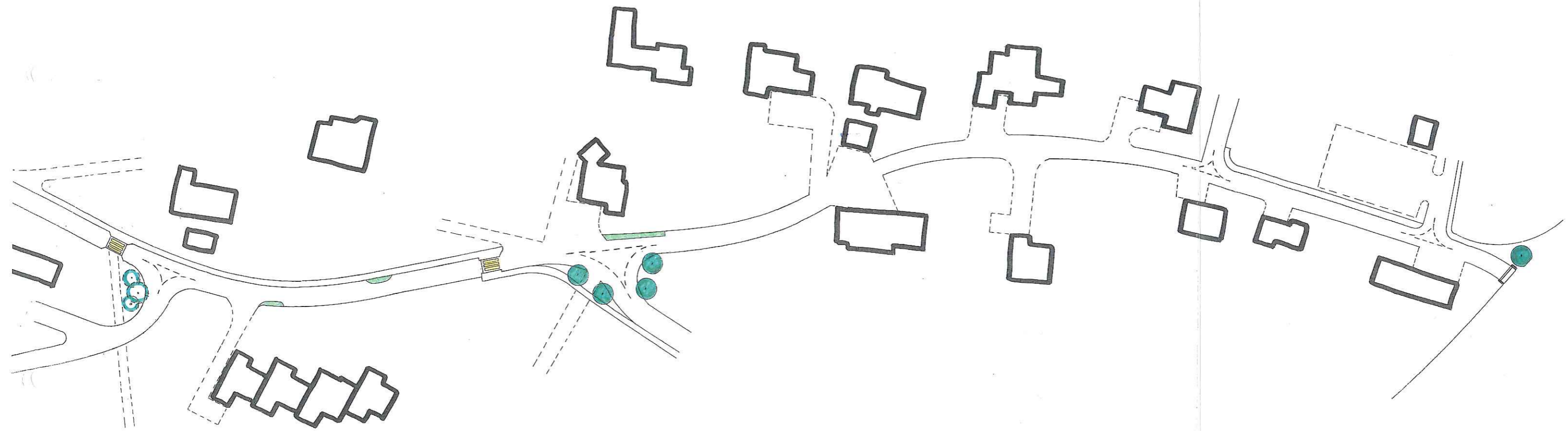


Villars-sur-Glâne – Plan directeur de la modération

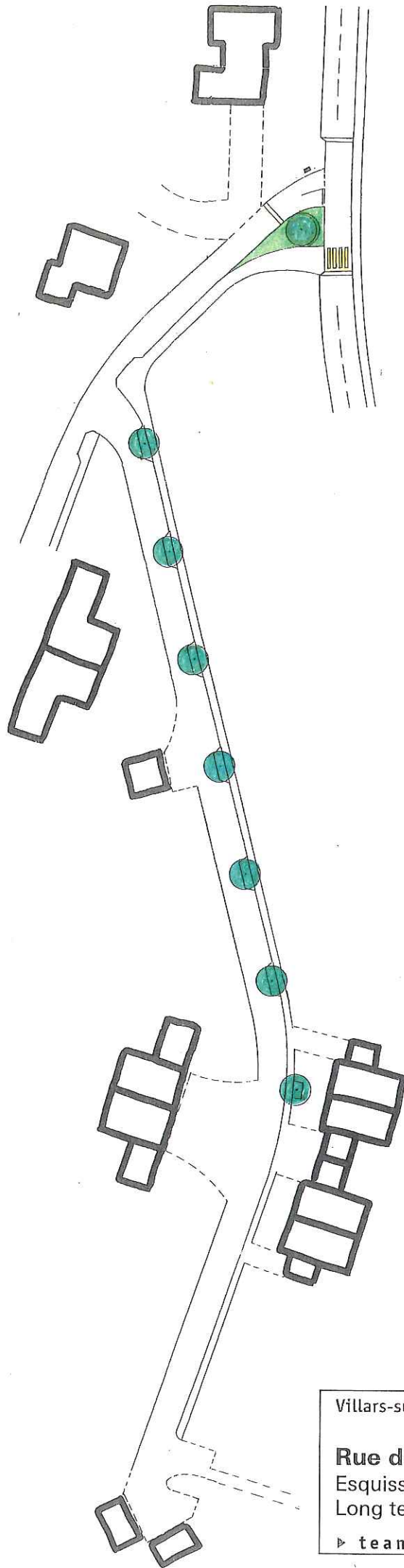
Rue de la Résidence
Esquisse d'aménagement 1:1'000

▶ team+

Août 2004



Villars-sur-Glâne – Plan directeur de la modération
Chemin des Rochettes
Esquisse d'aménagement 1:1'000
Long terme
▶ team+ Août 2004



Villars-sur-Glâne – Plan directeur de la modération

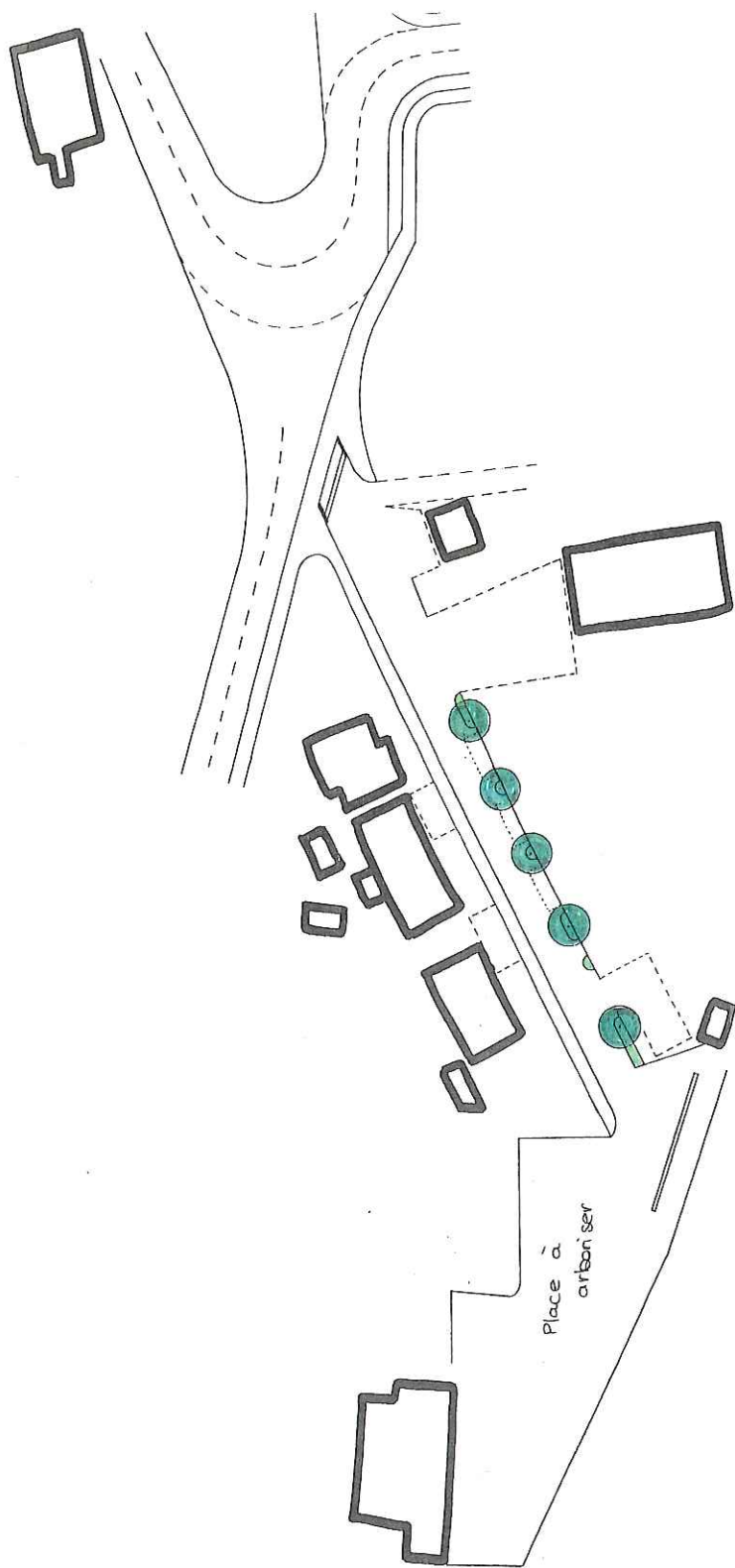
Rue de Villamont

Esquisse d'aménagement 1:1'000

Long terme

▶ team+

Août 2004



Villars-sur-Glâne – Plan directeur de la modulation

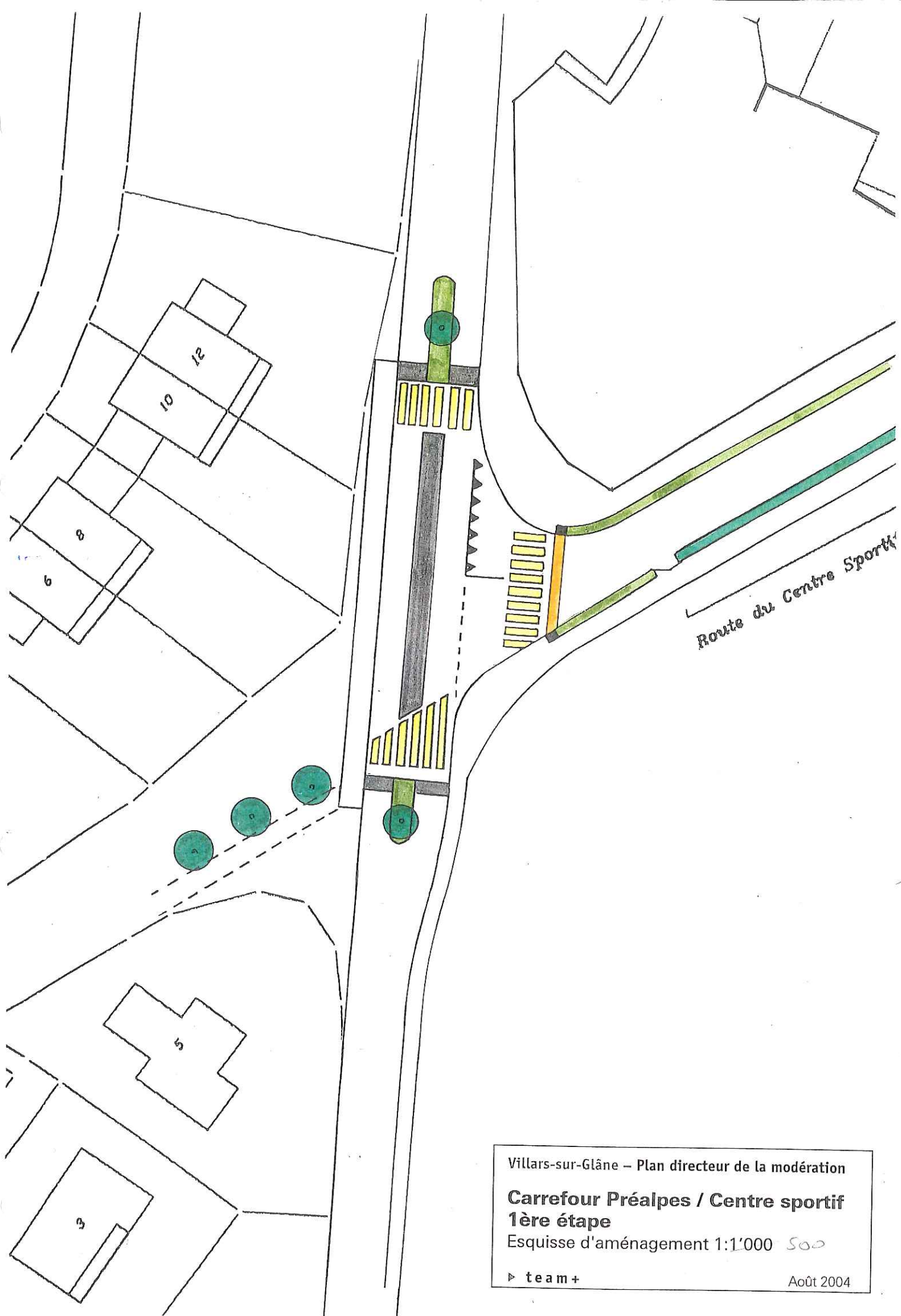
Rue de la "Gare" (Préalpes)

Esquisse d'aménagement 1:1'000

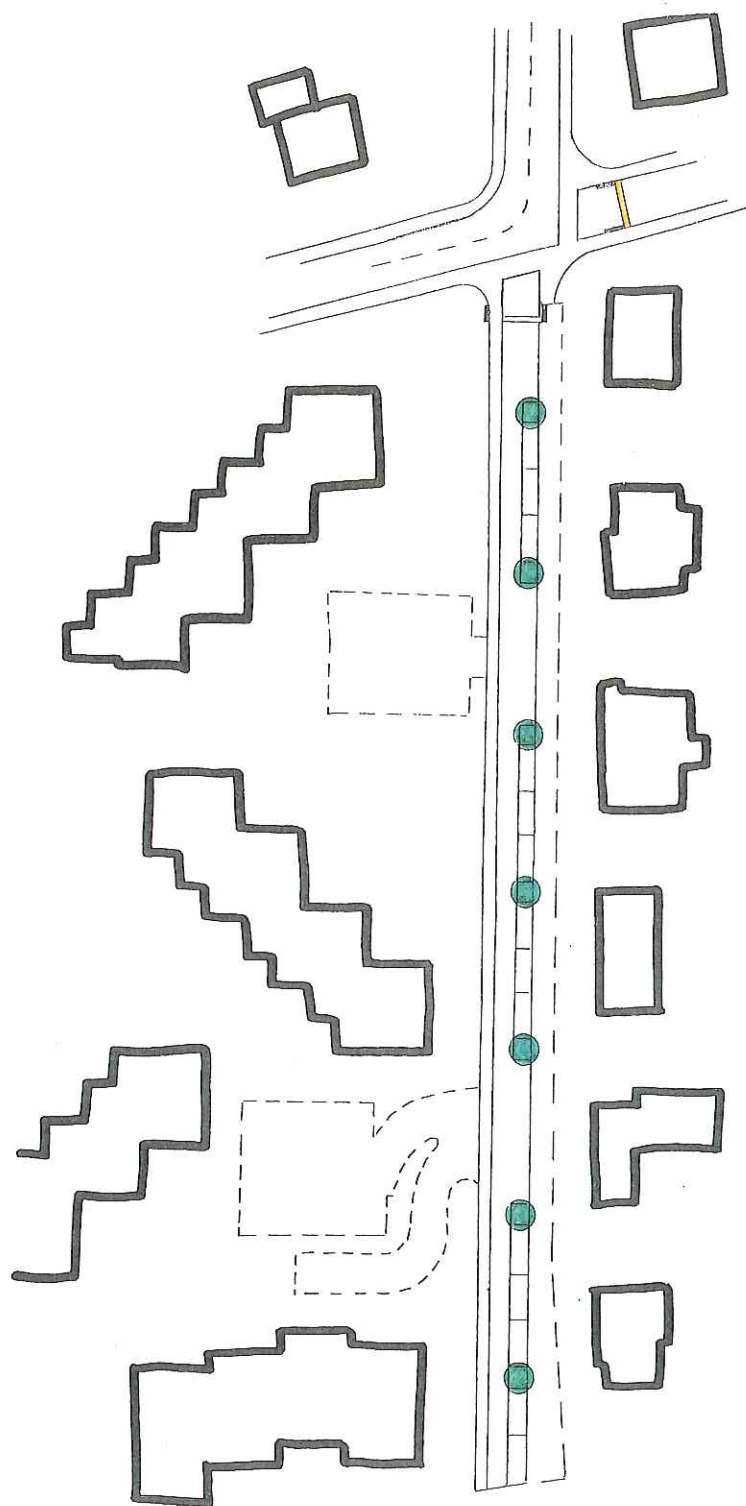
Long terme

▶ team+

Août 2004



Villars-sur-Glâne – Plan directeur de la modération
Carrefour Préalpes / Centre sportif
1ère étape
Esquisse d'aménagement 1:1'000 500
▶ team+ Août 2004



Villars-sur-Glâne – Plan directeur de la modération

Rue des Martinets (secteur ouest)

Esquisse d'aménagement 1:1'000

Long terme

▼ team+

Août 2004