




Sur le territoire de la commune de Villars-sur-Glâne :

un chemin vicinal, entre deux champs, plutôt ennuyeux et peu attractif pour le promeneur.



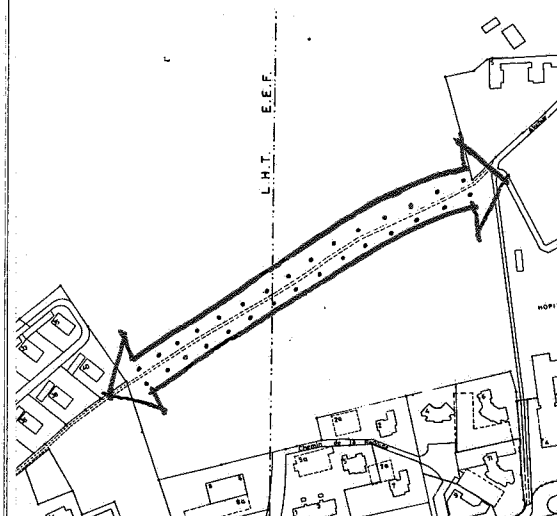
Sur le territoire de la commune de Fribourg :


le même chemin, aménagé en promenade attractive et ombragée qui invite à flâner et à se reposer.




## MESURE PROPOSEE

*Plantation d'une allée de tilleuls le long du chemin entre Villars-Vert et le Guintzet, afin de prolonger la promenade ombragée et de souligner la crête.  
Cette mesure est à coordonner avec l'aménagement des jardins familiaux à Villars-Vert - Bertigny et la réalisation d'une piste cyclable au même endroit.*



 Allée de tilleuls à planter

 Relation entre Villars-Vert et le Guintzet

## SUITE A ENTREPRENDRE :

INSTANCE : Commune, Bourgeoisie de Fribourg (propriétaire du fonds)

DEMARCHE : projet, réalisation

CALENDRIER / URGENCE : court terme

COORDINATION : Commune, architecte-paysagiste

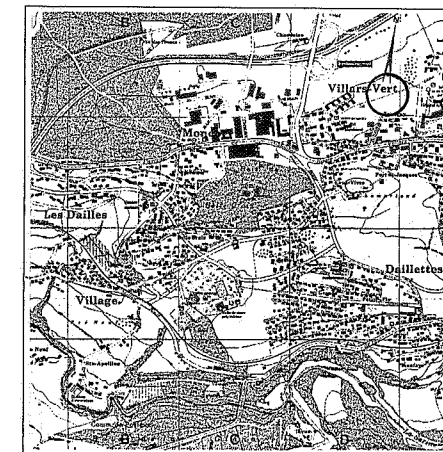
INSTRUMENT D'APPLICATION :  
projet d'exécution

DATE : 13.1.1988 - COR. : 15.4.1988

## Chemin sur la crête de Villars-vert

PLAN DIRECTEUR D'UTILISATION DU SOL  
II. SITES ET ESPACES EXTERIEURS

## LOCALISATION :



## ETAT DE COORDINATION :

- ☐ INFORMATION PREALABLE
- ☐ QUESTIONS EN SUSPENS
- ☐ MESURE ARRETEE
- ☐ OBSERVATIONS ET PROPOSITIONS DEPOSEES

## INSTANCES CONCERNEES :

- ☐ CONFEDERATION
- ☐ CANTON
- ☒ COMMUNE
- ☐ PRIVE
- ☒ AUTRE Bourgeoisie de Fribourg

