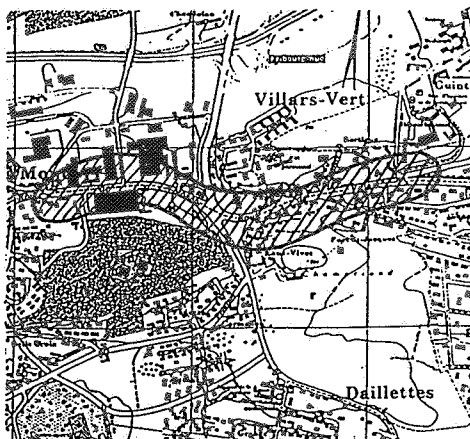



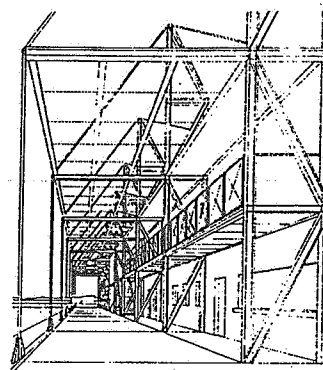

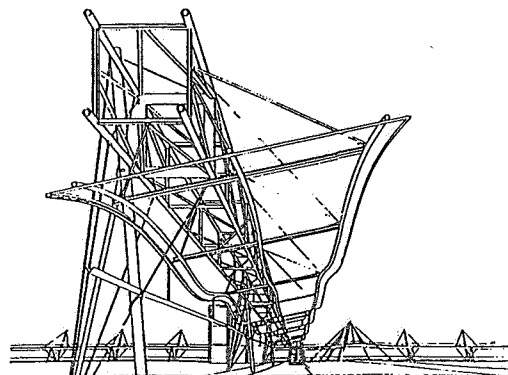



L'aspect visuel de la route de Moncor et de Villars est aujourd'hui chaotique et manque d'unité.
L'espace de la rue est mal défini et n'est pas attractif, ni pour l'automobiliste ni pour le piéton et le cycliste.



Améliorer l'aspect visuel de la rue :

- en structurant la silhouette des bâtiments existants et futurs d'une façon attrayante sous forme d'"architecture-réclame"
- en ajoutant une "façade" composée de réclames ordonnées et de mobilier urbain intéressant
- en plantant une rangée d'arbres, de drapeaux, etc.
- en intégrant de chaque côté de la route une piste cyclable et un chemin piétonnier attrayant p.ex. sous forme d'une galerie couverte, etc.



SUITE A ENTREPRENDRE :

INSTANCE : Commune, propriétaires privés

DEMARCHE : Concept général, projet, réalisation

CALENDRIER / URGENCE :
selon l'actualité du problème

COORDINATION : Commune, urbaniste

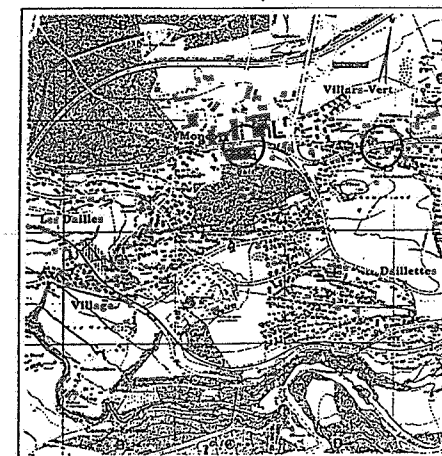
INSTRUMENT D'APPLICATION :
PP et PAD, recommandations

DATE : 13.1.1988 - COR. : 15.4.1988

Amélioration de la qualité visuelle le long de la route de Villars et de Moncor

PLAN DIRECTEUR D'UTILISATION DU SOL
II. SITES ET ESPACES EXTERIEURS

LOCALISATION :



ETAT DE COORDINATION :

- ☐ INFORMATION PREALABLE
- ☐ QUESTIONS EN SUSPENS
- ☐ MESURE ARRETEE
- ☐ OBSERVATIONS ET PROPOSITIONS DEPOSEES

INSTANCES CONCERNEES :

- ☐ CONFEDERATION
- ☐ CANTON
- ☒ COMMUNE
- ☒ PRIVE
- ☐ AUTRE

