

Ce que l'on constate:

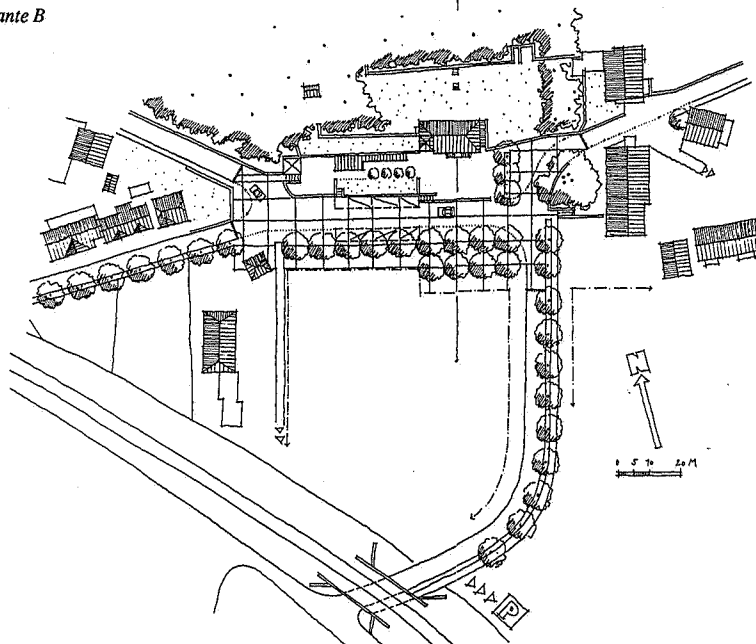
- passage étroit et dangereux sur la route des Préalpes
- surface du carrefour surdimensionnée et inadéquate pour les piétons
- mauvaise visibilité
- aucune relation avec le château, les bâtiments et les grands arbres à proximité

### MESURE PROPOSEE

Il s'agit de créer:

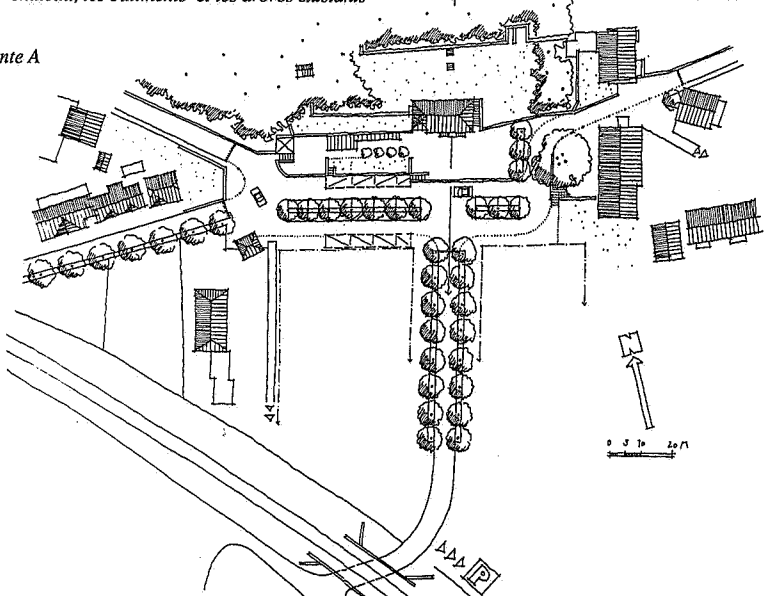
- un espace aménagé en tant que "Place du Château"
- un endroit attrayant, mettant en valeur le château, les bâtiments et les arbres existants

Variante B



- une modération du trafic aussi bien sur la route des Préalpes que sur la route de l'Eglise
- une surface piétonne aménagée en terrasses avec l'arrêt du bus et une surface mixte (voitures-piétons) pour renforcer la modération du trafic
- une bonne visibilité et sûreté des piétons (par des bornes) près du passage étroit sur la route des Préalpes, à l'est.

Variante A



### SUITE A ENTREPRENDRE :

INSTANCE : Commune, propriétaires privés, Département des ponts et chaussées

DEMARCHE : projet dans le cadre des PP, révision

CALENDRIER / URGENCE :  
réalisation en même temps que les constructions au Sud de la place

COORDINATION : Commune

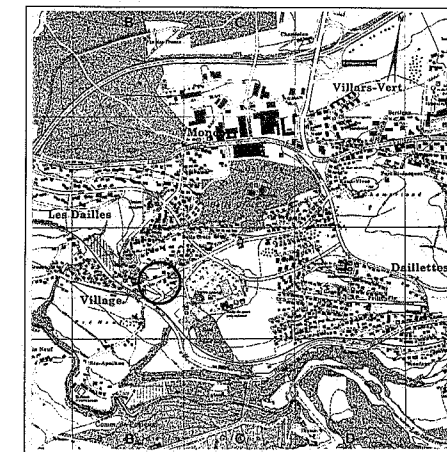
INSTRUMENT D'APPLICATION : PP, projet

DATE : 13.1.1988 - COR. : 15.4.1988

## Aménagement de la place du Château

PLAN DIRECTEUR DES CIRCULATIONS  
I. ROUTES ET TRANSPORTS PUBLICS

### LOCALISATION :



### ETAT DE COORDINATION :

- ☐ INFORMATION PREALABLE
- ☐ QUESTIONS EN SUSPENS
- ☐ MESURE ARRETEE
- ☐ OBSERVATIONS ET PROPOSITIONS DEPOSEES

### INSTANCES CONCERNEES :

- ☐ CONFEDERATION
- ☒ CANTON
- ☒ COMMUNE
- ☒ PRIVE
- ☐ AUTRE

