

SITUATION ACTUELLE

En vue de l'aménagement de la "Dort-Verte", couloir de verdure traversant le territoire de la commune, il a lieu d'étudier et de réaliser avec grand soin les croisements entre le réseau routier et ce couloir de verdure, contenant une promenade piétonne et une piste cyclable. A ces endroits, il s'agira de favoriser le passage des piétons et des cyclistes et d'en assurer la sécurité.

Les croisements avec les 3 routes suivantes sont à aménager en même temps que la réalisation de la "Dort-Verte" :

- Route du Soleil
- Route des Rochettes - Route de Belle-Croix
- Route des Préalpes
- Route du Coulat
- Route de Cormanon


MESURE PROPOSEE

Pour illustrer cette mesure d'aménagement, voici l'exemple de la route du Soleil.

Aujourd'hui, la route du Soleil est très fréquentée. De part sa géométrie rectiligne, elle incite les automobilistes à rouler beaucoup trop vite, ce qui met en danger les écoliers des Rochettes lorsqu'ils la traversent. Nombreux sont les parents qui réclament à cet endroit des mesures de modération du trafic.



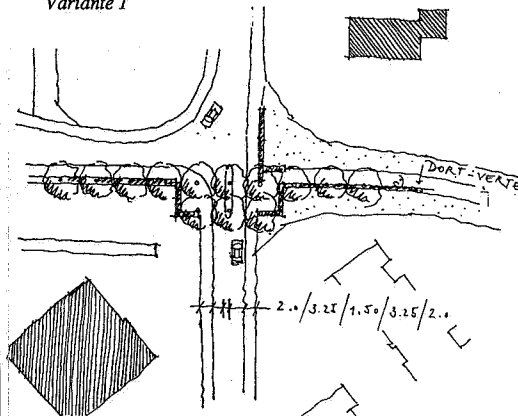
1.



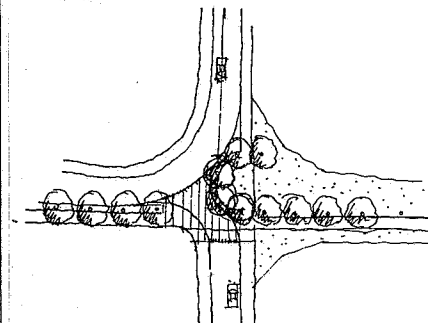
2.

Croquis des variantes étudiées

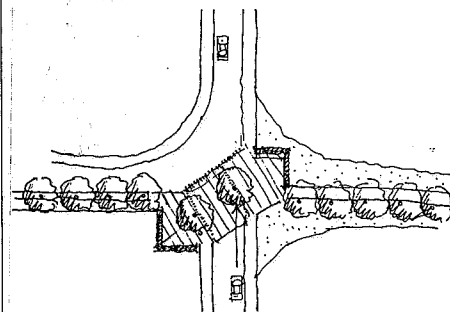
Variante 1



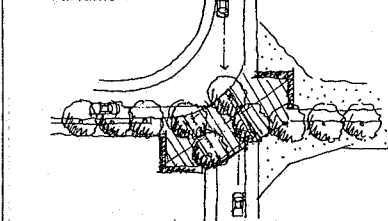
Variante 2



Variante 3



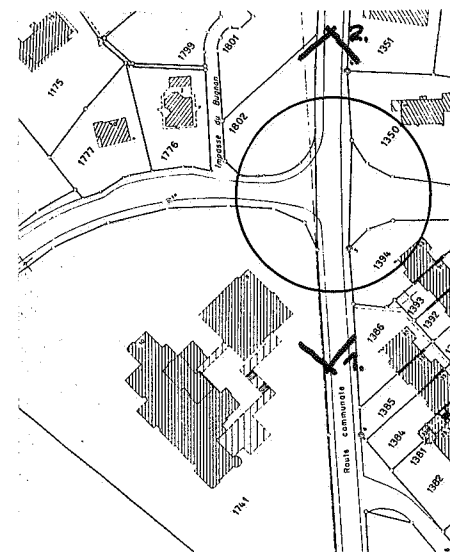
Variante 4



Dans toutes les variantes, la "Dort-Verte" reçoit la priorité, que ce soit du point de vue fonctionnel, visuel ou spatial.

Le débouché de la "Dort-Verte" à la hauteur de la route du Bugnon et l'aménagement de son prolongement le long de celle-ci favorisent la création à cet endroit précis d'un croisement "Dort-Verte" - route du Soleil en relation avec une modération du trafic.

Il s'agit de "couper" visuellement l'aspect rectiligne de la route du Soleil et de donner la priorité à la relation route du Bugnon - route du Soleil (partie Nord).



SUITE A ENTREPRENDRE :

INSTANCE : Commune et Département des ponts et chaussées

DEMARCHÉ : concept général de la "Dort-Verte", études de détail, réalisation

CALENDRIER / URGENCE : court terme

COORDINATION : Commune, Canton

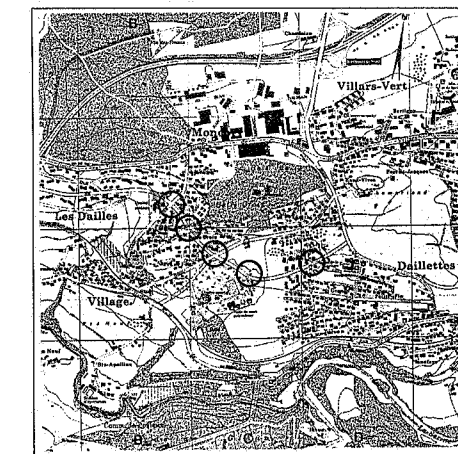
INSTRUMENT D'APPLICATION :
plans d'exécution,
évt. plans d'alignements

DATE : 13.1.1988 - COR. : 15.4.1988

Croisements entre la "Dort-Verte" et le réseau routier

PLAN DIRECTEUR DES CIRCULATIONS I. ROUTES ET TRANSPORTS PUBLICS

LOCALISATION :



ETAT DE COORDINATION :

- ☐ INFORMATION PREALABLE
- ☐ QUESTIONS EN SUSPENS
- ☐ MESURE ARRETEE
- ☐ OBSERVATIONS ET PROPOSITIONS DEPOSEES

INSTANCES CONCERNEES :

- ☐ CONFEDERATION
- ☒ CANTON
- ☒ COMMUNE
- ☐ PRIVE
- ☐ AUTRE

