

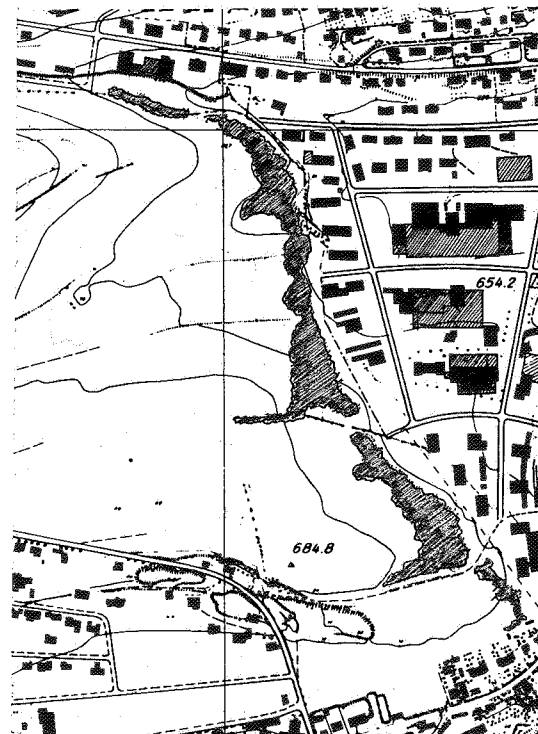





Les tours d'habitation du quartier de Beaumont sont juxtaposées aux terrains agricoles de Villars-sur-Glâne et dominent le paysage de Cormanon.

Il n'y a pas de transition entre le domaine bâti de Beaumont et le site non-constructible de Cormanon.

*La plantation d'une rangée de bosquets, comme élément de transition visuel, adoucira la "façade" du front construit de Beaumont vis-à-vis du paysage naturel de Cormanon et, comme élément fonctionnel offrira un espace de jeux et d'aventure aux enfants du quartier.*

*Une participation financière de la ville de Fribourg à cet aménagement serait souhaitable.*



#### SUITE A ENTREPRENDRE :

INSTANCE : Commune, Ville de Fribourg,  
Inspectorat des Forêts

DEMARCHE : concept et projet de plantation,  
réalisation

CALENDRIER / URGENCE : moyen terme

COORDINATION : Commune,  
architecte-paysagiste

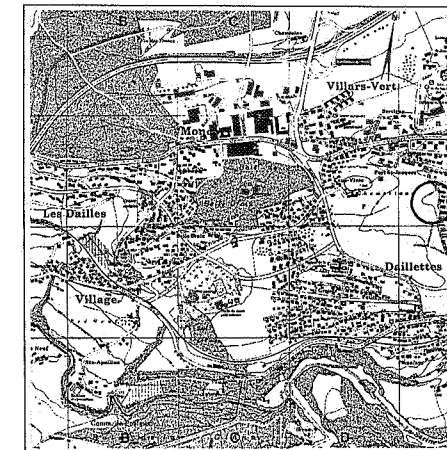
INSTRUMENT D'APPLICATION :  
plan de plantations

DATE : 13.1.1988 - COR. : 15.4.1988

## Lisière entre Beaumont et Cormanon

PLAN DIRECTEUR D'UTILISATION DU SOL  
II. SITES ET ESPACES EXTERIEURS

#### LOCALISATION :



#### ETAT DE COORDINATION :

- ☐ INFORMATION PREALABLE
- ☐ QUESTIONS EN SUSPENS
- ☐ MESURE ARRETEE
- ☐ OBSERVATIONS ET PROPOSITIONS DEPOSEES

#### INSTANCES CONCERNEES :

- ☐ CONFEDERATION
- ☒ CANTON
- ☒ COMMUNE
- ☐ PRIVE
- ☒ AUTRE Ville de Fribourg

