




ZONES D'AFECTATION

[illegible]














Nomenclature selon annexe I du RCU

Art.24:


	Périmètre des PAD à abroger
	Périmètre des PAD à maintenir
	Périmètre des nouveaux PAD


* DAF en Ligne n° 1 - Décembre 2015 - article de B. N. et G. M.


es II - VII da FICU


Art.25:	
	Périmitre de protection des sites bâtis et aménagés
	Périmitre de protection des sites naturels
	Caractéristique des paysages caractéristique
	Périmitre de protection des sites archéologiques
	Bâtiment et monument dignes de protection
	vue caractéristique ou champs visuel protégé :
	champ visuel protégé
	vue caractéristique paysagère
	Elément paysager ou naturel protégé
	Arbres isolés et en bouquet
	Allées
	Hâies, haies riveraines, bosquets
	Verges

----- Prochaine de la croisière de Viterbo sur Gironde

 Périmètre de la commune de Villars-sur-Glâne

 Ligne à haute tension

 domaine OFF

 domaine routes nationales